BALANÇ DE LA GESTIÓ
DEL PARC NATURAL DE LA VALL DE SORTENY
ANY 2013

INTRODUCCIÓ

La gestió del parc natural es basa en el nou pla de gestió del Parc natural de la vall de Sorteny aprovat pel període 2012-2015.

El pla de gestió preveu un balanç anyal de la gestió, objecte del present document.

En el document annexat de seguiment dels indicadors de gestió per l'any 2013, es precisen els apartats de Patrimoni natural i cultural com la gestió administrativa.

En el present document es precisen les dades de freqüentació del parc natural i es resumeixen les actuacions dutes a terme l'any 2013, que es presenten també de forma resumida per un PowerPoint.

A l'annex número 1, es presenta l'estat d'execució del Pla de Gestió per l'any 2013 que ascendeix al 71 %.

Secció	% executat	N actuacions programades
Patrimoni natural	79	11
Patrimoni cultural	37,5	4
Aprofitaments	75	7
Ús públic	66	25
Administració, gestió	100	5

II. ACTUACIONS

2.1 Aprofitaments

2.1.1. Ramaderia

Les actuacions vinculades a l'activitat ramadera han estat :

- Ampliació i millora de la pleta i del potro pel sanejament del bestiar en el marc de les obres de remodelació de la borda-refugi
- Reparació de les tanques
- Concurs de prats florits

2.1.2. Apicultura

No s'ha instal·lat cap arnes el 2013 al parc natural.

2.1.3. Prats de dall

S'ha efectuat una actuació de restauració de prat de dall a la zona de la font de la Mata amb una talla (desbrossadora) dels peus de veladre (*Veratrum album*) colonitzant part de l'hàbitat el que provocava un abandó de la pastura pel bestiar.

També es fa un control de les umbel·líferes del prat de dall del pla de Sorteny mitjançant talles de les tiges floríferes de peus de fullaraca (*Heracleum sphondylium*) en una zona pilot situada per sota de la zona del refugi.

2.2 . Ús públic

2.2.1. - Gestió de la freqüentació

Tal com es feia en els anys anteriors, es controla la freqüentació a la caseta d'informació del parc natural (estadístiques del nombre de vehicles a l'aparcament de la Canya de La Rabassa i comptatge del públic que puja a Sorteny per la pista entre les 10h00 i les 17h00). També es vigila l'accés rodat a la pista del Cap del Grau, prohibit de les 10h00 a les 19h00.

Els càlculs de la freqüentació es basen en part sobre la mateixa metodologia emprada els últims anys, mitjançant uns coeficients que s'apliquen als resultats derivats del comptatge de vehicles de l'aparcament de la Canya de La Rabassa i del nombre de visitants que passen davant de la caseta pujant cap al Cap dels Graus tot i tenint en compte les dades de l'ecocontador instal·lat de forma provisional (fins que s'acabin les obres) a l'entrada de la pista d'accés al cap dels Graus.

Es nota que la **freqüentació de l'aparcament de la Canya de La Rabassa** correspon a una mitjana estimada a 213 cotxes el mes d'**agost** (aproximació), (185 el 2012, 151 el 2011,199 el 2010, 192 el 2009, 170 el 2008), el que representa un **increment del 15 %** de la freqüentació de la zona respecte al 2012. Pel que fa al mes de juliol, seria estable amb uns 130 cotxes diaris de mitjana (130 el 2012, 106 el 2011, 137 el 2010, 126 el 2009 i 117 el 2008). Així hauria pujat **una mitjana** de **301 persones diàries el mes de juliol i una mitjana de 488 persones el mes d'agost**.

En el quadre següent es dona un resum de les dades de freqüentació a l'aparcament (10h00 – 17h00) :

1/07 - 31/08 N persones	Mitjanes diàries 2012	Mitjanes diàries 2013	Màxims diàris 2012	Màxims diàris 2013
Juny	242	231	564	408 (23/6)
Juliol	298	301	552	575 (21/7)
Agost	428	488	765	1139 (20/8)
Mitjana	***323***	***340***	***627***	***707***

En el quadre següent es dona un resum de les dades de freqüentació al parc natural (10h00 – 17h00) :

	Mitjanes diàries 2012	Mitjanes diàries 2013	Màxims diàris 2012/**2013**	N (K^1=1.2) 2012/**2013**	Nmax (K^1=1.2) 2012/**2013**
Juliol	72	72	110/115	86/**86**	132/**138**
Agost	103	117	153/228	124/**140**	184/**274**
Mitjana	***88***	***95***	*132*/**172**	*106/114*	*158/**206***

1:K = coeficient corrector estimatiu pel complement horari a 24 h (max.).

Pel que fa a la freqüentació del parc natural, es nota que les mitjanes diàries de freqüentació (10h00 – 17h00) **pel juliol són estables respecte al 2012 però es nota un increment d'un 14% pel que fa al mes d'agost.** Per memòria, respecte als màxims diaris, és estable pel juliol però es nota un increment a l'agost d'un 49 %. La mitjana dels màxims presenta un increment del 30%.

El mes de juny de 2012 es va implantar (de forma provisional) a l'entrada de la pista d'accés al cap dels Graus un ecocontador. La circulació de vehicles i persones vinculats a l'obra d'instal·lació de les xarxes de serveis a la pista però, ha generat uns errors importants ja que el sistema funciona en base a la detecció de diferencial de temperatura (el pas d'un vehicle pot arribar a representar el pas d'unes 5 persones). Per tal d'avaluar aquests errors s'han comparat les dades dels comptatges realitzats com cada any des de la caseta. La desviació ascendeix fins al 109% pel que fa a les entrades registrades per l'ecocontador. La desviació entre sortides registrades per l'ecocontador i la freqüentació mesurada a la caseta aplicant el coeficient corrector de 30% (fora horaris determinat l'any 2012) dona una desviació però de d'un 57%. Partint d'aquesta aproximació i en base als recomptes duts a terme des de la caseta, la freqüentació del parc natural seria d'unes 9.240 persones (8.489 el 2012: + 9% de cara al 2012).

La freqüentació total del parc natural a l'estiu (15/06 - 10/09) ascendiria a unes 13.250 persones (valor mig estimat), tenint en compte els grups.

Per memòria, segons el quadre més amunt, s'estima un increment del 5 % de cara al 2012 respecte al nombre de persones que pugen a l'aparcament de la Canya de la Rabassa al llarg de tota la temporada d'estiu.

Una sola empresa declara les sortides que organitza al parc natural amb els seus propis guies de muntanya. Per la temporada d'estiu, han acompanyat unes 1.053 persones (817 el 2012, 708 el 2011, 856 el 2010).

2.2.1.1 Caseta

S'han atés a la caseta d'informació del parc natural :

- 6.085 persones (6.044 el 2012)

Merxandatge : s'ha facturat 4.215 € (5.960 € el 2012) - 29%

Venda de llibreria : 1.223 € [1] (1.446 € el 2012) -15% representant el 29% del total merxandatge (23% el 2012) [1] Preu de cost

2.2.1.2. Centre de natura de la Cortinada

A continuació s'exposen les estadístiques de freqüentació del centre de natura de la Cortinada per l'any 2013

Dades generals

	tip1	tip 2	tip 3+8	tip 5	tip 6	tip 7	total
maig	41	109	40	0	0	0	190
juny	29	128	210	190	0	0	557
juliol	296	29	0	104	25	18	472
agost	631	35	0	0	0	13	679
setembre	107	0	0	0	0	0	107
octubre	63	43	504	0	0	0	610
TOTAL	**1163**	**344**	**754**	**294**	**25**	**31**	**2615**

Llegenda :

tipologia 1	*gran públic*
tipologia 2	*grups*
tipologia 3 i 8	*escoles + camp*
tipologia 5	*colònies*
tipologia 6	*formació*
tipologia 7	*trenet (grups de Turisme)*

Per memòria, la freqüentació total del centre el 2012, va ser de 3.722 persones (incloent les escoles). El 2013, la freqüentació del centre ha baixat d'un 30 % de cara al 2012.

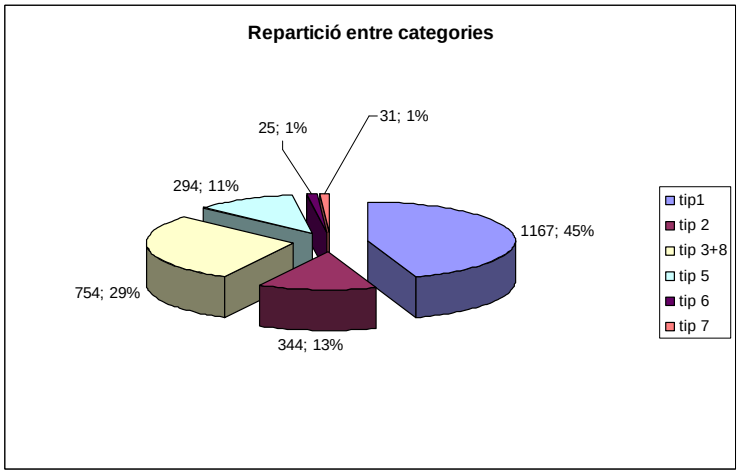

2.2.1.3. Educació ambiental

En primer lloc, cal recordar que entre el mes de maig (i des del mes de gener on el centre estava tancat) i el 16 de juliol, el centre ha funcionat sense ordenador.

Probablement s'han perdut reserves de les escoles, sense correu electrònic (mitjà principal de reserva d'activitats), tot i intentant informar per telèfon els diferents sistemes educatius. El nou planin del centre ha provocat també alguna confusió, alguna escola pensant fins i tot que el centre estava tancat.

Pel que fa a l'educació ambiental, la freqüentació del centre, incloent les sortides de camp ha estat la següent :

	total escoles + colònies	tip 3+8	tip 5
maig	40	40	0
juny	400	210	190
juliol	104	0	104
agost	0	0	0
setembre	0	0	0
octubre	504	504	
TOTAL	**1048**	754	294

Per memòria, els anys anteriors, havien visitat el centre i/o el parc natural entre les dos cessions de primavera i tardor:
1.419 nens el 2012 1198 el 2011, 1.872 el 2010, 2.053 el 2009, 1.287 el 2008 i 740 el 2007; El que representa una baixada de freqüentació de les escoles al centre i al parc natural de 26 % de cara al 2012.

Per les altres tipologies la repartició al llarg de la temporada ha estat la següent :

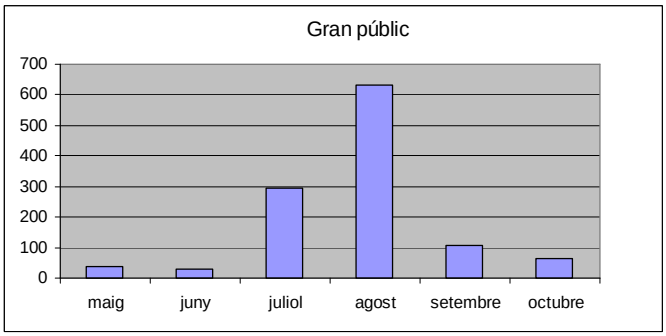

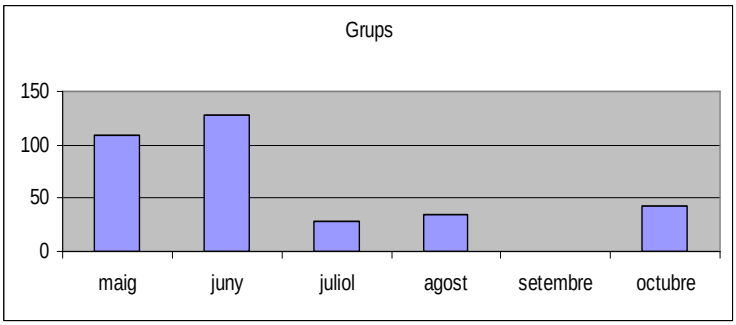

2.2.2. Inauguració del refugi guardat

- El dia 2 de desembre de 2013, s'ha inaugurat el refugi guardat "Borda de Sorteny" .

- Gestionat pel Comú d'Ordino (conveni amb Govern)mitjançant una concessió adjudicada a Nerea Barrenechea i Carmen Botargues, es va obrir des de la Puríssima fins a Cap d'Any amb èxit a nivell de la freqüentació :

NIT+ ESMORZAR	4
MITJA PENSIÓ 1	62
DINARS	120
SOPARS MENUS	4
SOPARS EXTRAS	58
TOTAL	**248**

2.2.3. Activitats de divulgació i comunicació

Les activitats de divulgació i comunicació dutes a terme al llarg de l'any 2013 han estat :

- Sortides guiades (empresa privada) 1.053 pax (817, 2012) - grups
- Guia Sorteny : 26 (10, 2012)- individuals
- Dia Europeu dels Parcs : sortida paisatge i patrimoni agroramader (15 persones)
- Aplec d'excursionistes de Catalunya (2 dies) - 120 pax - sortida a l'Estany de l'Estanyó
- Exposició de botànica (2 dies) en col·laboració amb SMBCN associació de Catalunya nord
- Xerrada a l'espai Ermengol (La Seu) en el cicle "Parlem de natura protegida"
- Xerrada pels alumnes de la Facultat de Geografia de la UB (44 alumnes)
- Intervenció en la taula redona organitzada per la Societat Andorrana de Ciencies sobre el paisatge en el marc del VIé debat de recerca

2.2.4. Acreditació de guies de muntanya

El nou Pla Rector vigent des del 2012 fins al 2015 preveu que la realització d'activitats guiades, de caràcter educatiu, interpretatiu, esportiu o altres, per part de persones físiques o d'empreses privades, es considera com a activitat autoritzable. (Article 21.2)

L'autorització es dona sempre i quan el guia o els guies de l'empresa hagin efectuat un curset de formació homologat per l'òrgan de gestió del Parc que serà acreditat per un certificat. La durada de l'autorització és de un any renovable per simple demanda amb la presentació si escau de l'actualització de la memòria explicativa. En el cas d'una limitació de l'accés dels visitants a alguna zona del Parc d'accés permès o autoritzable, es donarà prioritat als visitants acompanyats per guies, persones físiques o empreses acreditades.

L'EFPEM va acordar integrar en el seu programa (tronc comú de formació de guies acompanyants en muntanya) la formació impartida pels parcs naturals per a l'acreditació dels guies acompanyants . Es va dur a terme la primera cessió a les aules de l'EFPEM.

El 2013 es van dur a terme dos cessions (en col·laboració amb el PNCVC) - el 19 i 24 de juny i els 12 i 14 de novembre - per formar unes 22 persones, guies professionals, que són doncs acreditades per dur a terme llur activitat en el sí dels dos parcs naturals comunals.

2.2.5. Repartició dels treballs tècnics (guardes)

El parc natural consta d'un equip de dos guardes l'un contractat tot l'any (cap de secció) i l'altre contractat entre del 02/05 al 30/11, vacances incloses. El treball de gabinet s'executa principalment en període d'hivern pel cap de secció. Les funcions principals dels guardes són les de vigilància ambiental, manteniment, informació del públic, puntualment educació ambiental donant suport si escau al guia de muntanya del centre de natura de la Cortinada, substitucions al centre de natura si escau i treballs tècnics d'inventaris i monitoratges.

En el quadre següent es dona la repartició del temps de treball dels guardes del parc natural:

ACTUACIONS.	HORES	%
Gabinet	415	22,13%
Jardí botànic	371	19,79%
Col·laboracions	338	18,03%
Vigilància ambiental	270	14,40%
Manteniment	250	13,33%
Inventaris	130	6,93%
Educ. ambiental	39	2,08%
Formació	12	0,64%
altres	*50*	*2,67%*

Es detallen en particular, els treballs de manteniment a continuació :

Concepte	Temps(h)
Manteniment camins i senyalització	27
Manteniment camins (erosió+esglaons)	77
Manteniment infraestructures ramaderes	137
Manteniment JB	319
Manteniment equipaments	86
Total manteniment	646

2.2.6. Impacte de l'ús públic

L'impacte de l'ús públic és principalment l'erosió dels camins, per la qual s'ha constatat un augmentant amb la creació de vials secundaris fora dels camins marcats. Aquest fenomen ve ampliat pel pas dels corredors de l'Ultra Trail.

Un segon impacte deriva de la freqüentació en augment de persones acompanyades per la seva mascota (gossos) sovint sense lligar i en particular en període hivernal cosa que pot tenir un impacte greu sobre la fauna salvatge. Si aquest fenomen perdurés i augmentés, caldria regular-ho limitant l'accés segons la zonificació (Pla Rector). En primer lloc, caldrà aplicar de forma estricta la legislació corresponent (Ordinació de tinença d'animals de companyia del 28/06/2013).

2.3. Administració

2.3.1. Comunicació

A més a més dels actes promoguts directament pel parc natural (2.2.4), des del departament de Turisme del Comú o d'Andorra Turisme s'ha comunicat el parc natural a revistes especialitzades (dins de l'oferta nacional de lleure) o periodics:

Andorra Turisme :

- ampliació de les publicacions on es parla del parc natural de la vall de Sorteny com atractiu turístic (22 publicacions, la majoria en revistes especialitzades, la resta en diaris locals)
- App amb itineraris i punts d'interès del parc natural

Comunicació Ordino :

- Revista Ordino es viu
- Premsa
- Xarxes socials

La web del parc natural també és un bon mitjà de comunicació :

5.883 persones han accedit a la web del parc natural el 2013.

2.3.2. Col·laboracions

Sigui per convenis o per col·laboracions informals amb espais naturals protegits dels països veïns, el parc natural planteja una política d'intercanvis tècnics amb aplicació a la gestió i seguiment del patrimoni natural i cultural.

En particular es tracta de la gestió del centre de natura de la Cortinada, dels inventaris del patrimoni agroramader, del monitoratge d'espècies salvatges (flora i fauna), de la definició de protocols de seguiment amb zones pilot o de l'organització del concurs de prats florits amb els organismes o institucions següents :

Govern

- Patrimoni Natural i Cos de Banders (gestió del centre de natura de la Cortinada, recomptes)
- Patrimoni Cultural (patrimoni agroramader, tot el territori de la parròquia)
- CENMA (estació meteorològica automàtica i seguiment de l'estat de la neu, BMSAnd, monitoratge d'espècies florístiques d'interès, jornades)

Espais naturals protegits d'Andorra

- Parc natural comunal de les valls del Comapedrosa (intercanvis tècnics)
- Òrgan de gestió de la vall del Madriu-Perafita-Claror (conveni 2014)

Espais naturals protegits dels països veïns (intercanvis tècnics)

- Parc natural regional del Pirineu d'Arieja (concurs de prats florits)
- Parc natural de l'Alt Pirineu (intercanvis tècnics)
- Federació de les Reserves Naturals de Catalunya Nord (França) i els espais naturals protegits del Ripollés i la Garrotxa. (seguiment d'espècies i protocols)

2.3.3. Recerca aplicada a la gestió

L'objectiu de la recerca és en particular establir uns protocols consensuats entre diferents espais naturals protegits pels inventaris i el seguiment de les espècies, millorant l'eficiència de la gestió amb una aproximació científica que permeti comparar resultats per tal de deduir-ne si escau mesures correctores o regulacions oportunes complint el primer objectiu de gestió de conservació i protecció del patrimoni natural i cultural.

En una primera fase, s'ha definit el seguiment d'algunes espècies de flora d'interès (entre els parcs o reserves naturals més amunt esmentats. El CENMA porta la coordinació a nivell d'Andorra.També entre dos o més espais (vall d'Eyne i Sorteny) els tècnics intercanvien sobre el seguiment d'hàbitats i espècies o problemàtiques compartides. Es precisen els protocols i es comparen els resultats.

S'està treballant també sobre el concepte d'avaluació de l'estat de conservació dels hàbitats, en particular per les zones humides de muntanya - intercanvis tècnics (2012) per precisar protocols, paràmetres, criteris i indicadors - ex. les zones humides amb una trobada amb els tècnics de les Reserves Naturals de Catalunya Nord (Nohèdes) – El 2014 en col·laboració amb el PNCVC es pretén definir els protocols sobre la base de zones humides pilot situades al PNC de les valls del Comapedrosa.

2.3.4. Pressupost

El balanç econòmic del CINVO i del parc natural per l'any 2013 es resumeix a continuació :

		CNLC + PNVS	
		2013	2012
Funcionament	TOTAL	103.735 €	118.740 €
	Personal (CASS inclosa)	96.871 €[1]	99.644 €[1]
	Consum de bens i serveis	6.864 €	19.096 €
	(inclou els assessoraments, diversos materials i eines pel manteniment, consumibles, gasoil, vestimenta, mostra de botànica, manteniment d'infraestructures i equipaments,...)		
Inversions		0 €	3.915 €
TOTAL PRESSUPOST		103.735 €	122.655 €

[1] Contractació d'un cap de Dpt (50%) i anul·lació del contracte d'assessorament (febrer 2012)

ANNEX NÚM.1

BALANÇ EXECUCIÓ PLA DE GESTIÓ

Estat legal

Codi	Descripció	2013	Planificat	Nivel execució
1EL1	Aprovar el Pla regulador per un període de 4 anys, prèvia consulta del Comitè Consultiu i presentació per aprovació de la proposta al Govern vasc			
2EL2	Aprovar el Pla degaldó per un període de 4 anys, prèvia consulta del Comitè Consultiu i actualitzar-lo en funció de l'estat d'avençament de les actuacions programades i de les potencialitats que puguin sorgir			
3EL3	Declarar el paisatge natural en la Llei de Conservació de la Natura	X	0	0

Patrimoni natural

Codi	Descripció	2013		
1PN1	Inventari florístic de les zones poc o no prospectades - espècies de la Directiva - (hàbitat hèlofit, elisecus) i seguiment de espècies totals	X	1	1
2PN2	Inventari florístic de les zones poc o no prospectades (humides, costa, ambients rupícols, rupícolas) i edició del catàleg respectiu	X	1	1
3PN3	Precisar el mapa hàbitats a escala 1:1.000 pels hàbitats d'interès comunitari i pels hàbitats en major grau de superfície ocupada, o hàbitats presentant un risc d'impacte ambiental (hemeratrofia, floracció, pisoteig)	X	1	1
4PN4	Monitoratge de la flora d'interès	X	1	1
5PN5	Monitoratge de la fauna d'interès (Mamífers continentals, ambients rupícols - sisó petit, ratpenat pitblanc, trist, pitblanc - (transectes), rupícolas (transectes), costa comuna (SOCA) o d'interès (gall de bosc, perdiu blanca, perdiu d'alzina, Dirocrigins, escoscurdi, ...), insectes (ermini, l'almequera, la llagrja, els quitòpters i el gràfic)	X	1	1
6PN6	Monitoratge de totes les zones humides catalogades nivell 1/2	X	1	0.2
7PN7	Monitoratge dels hàbitats d'interès - port de dall, bosc galeria de pudent, hàbitats aquàtics - pala, roquet, tritó es-pada quitòfil, limòs subàtics a *Ranetum ranum subsp. hemisphaerum*	X	1	1
8PN8	Desenvolupament de les dades en base de dades (Algar, Gaviota i Access)	X	1	0.5
9PN9	Cartografia de hàbitats (1:25.000) (Bioecológic & ...)	X	1	1
10PN10	Seguiment dels d'hàbitats de l'annex de la Directiva (planta d'abeleva subsp. *europea*), *Gentiana lutea*, *Gal ellatera maltus*, *Gal ellatera* (*Ranetum ellum*)	X	1	0
11PN11	Col·laboració amb Patrimoni Natural (DMA) per a convenis tècnics (DMA)	X	1	1

Patrimoni cultural

Codi	Descripció	2013		
1PC1	Inventari del patrimoni agropecuari	X	0	0
2PC2	Inventari del patrimoni industrial	X	0	0
3PC3	Inventari dels altres elements		1	0
4PC4	Compilar en el portal Ibilaro, les zones temàtiques sobre les tradicions de les parròquies (in particular parròquia de Mendata)	X	1	1
5PC5	Creació d'una ruta de descoberta del patrimoni cultural (focus en altres elements) agropecuari i industrial	X	1	0.5
6PC6	Ampliació de l'oferta d'educació ambiental a descoberta del patrimoni cultural (agropecuari (la tradicional de les parròquies) i centre d'interpretació del molí de Zatoi)	X	1	0
7PC7	Publicació a la web del Parc, dels resultats de la recerca sobre el patrimoni agropecuari i industrial del Parc			

Aprofitaments

Codi	Descripció	2013		
1AP1	Controlar la dinàmica forestal en les zones humides del pla de Sorginy	X	1	0.5
2AP2	Controlar les tales de bosc en particular en les zones humides	X	1	0
3AP3	Aprofitament dels drets de neteja guardar, reorganitzar la zona de tancat i del pinar per tal de millorar les condicions de control, verificar del barrer	X	1	1
4AP4	Controlar l'estat de conservació dels tanques de bestiar	X	1	1
5AP5	Controlar la dinàmica de pins de dall (tenir algunes parcel·les)	X	0	0
6AP6	Avaluar les evolucions d'impactes ambientals dels projectes d'aprofitament hidrològics de captació d'aigua per al subministrament d'aigua potable, tot i seguir els plans de restauració de les obres	?		
7AP7	Col·laborar als recorrigts d'fluvis	X	1	1
8AP8	Fer el seguiment dels impactes del pont sorgin i declarar els dates a través per la d'organitzar algunes taules (Comitè Tècnic del Vedat de caça)	X	1	1

Ús públic

Codi	Descripció	2013		
1UP1	Seguir de dates sòlides subhàbitats amb petit hàbitat de les activitats permeses (llista)	X	1	0.5
2UP2	Seguiment dels sòlides subhàbitats (impactes reals o potencials)	X	1	0.5
3UP3	Formació del personal tècnic de cara a informació del visitant (taverna, centre de natura, guia, tècnics)	X	1	0.5
4UP4	Formació específica de guia de Parc en particular de cara a les zones humides (Ramsar) i el patrimoni agropecuari	X	1	0.5
5UP5	Formació i acreditació dels guies i agrupaments comunitaris d'empreses oferides	X	1	0.5
6UP6	Seguiment dels dates de senyal i de remodelació de la bordeta(g)	X	1	1
7UP7	Formació dels recepcionistes d'hotels, per una millor comunicació del Parc	X	1	0
8UP8	Implantació d'un «acompliment al cap del Gran»	X	1	1
9US9	Control de l'acció informàtic, «compacte...» i «control» i gestió dels expedients sancionadors	X	1	1
10US10	Informació del visitant sobre la climatologia als centres (al refugi)	X	1	1
11US11	Incrementar el nombre de plànols informatius al gran bàtics i mantenir-los a un nivell de qualitat. Promoure el gran bàtics pel públic amb discapacitats	X	1	0.5
12US12	Contractes amb el gran bàtics segons la Reglamentació (>14 persones) i disponibilitat de personal tècnic	X	1	0
13UP13	Creació d'una ruta d'interpretació del patrimoni agropecuari a la zona de Sistan-el Tocto (ruta que seria resultant als altres antropòlegs que un cop a un acompanyant en muntanya a partir del Parc	X	1	0.5
14UP14	Edició del nou plànol del Parc, 2010 i 2020 en anglès i castellà	X	0	0
15UP15	Disseny d'una nova ruta - "Segons es passa dels Ribalties"	X	1	0.5
16UP16	Millora de la plataforma de cant d'accés al refugi amb realització d'una cunetà a escala (2010) i de la pista d'accés al cap de la Gran (2012) aprofitant les obres	X	1	0.5
17UP17	Informe guanyes temàtiques de la web – guia del Parc	X	1	1
18UP18	Enquestes de satisfacció (passes i refugi guardat)	X	1	1
19UP19	Seguiment dels controls al cas amb de pèsola d'Ordino	X	1	1
20UP20	Disseny i realització d'una seqüència de presència del gall d'ordino	X	1	1
21UP21	Sensibilització de la ciutadania en la conservació dels zones humides (Ramsar)	X	1	0
22UP22	Dinamització del centre de natura de la Comella (Disseny de noves activitats musicals, promoció en col·laboració amb el departament de Gestió Natural i de Turisme	X	1	1
23UP23	Elaborar una estratègia segons les línies principals de gestió sostenible, conservació patrimonial, sensibilització i educació ambiental segons uns enfocaments locals, nacionals i globals.	X	1	0
24UP24	Control de l'estat dels camins i hàbitats dominantment	X	1	1
25UP25	Aplicació de la normativa i en particular del decàleg d'activitat natural per que la al sensibilitzar la cara als hàbitats d'interès	X	1	1
26UP26	Mantenir la seqüència del control sobre infraestructures del Parc	X	1	1

Administració i planificació de la gestió

Codi	Descripció	2013		
1AP01	Optimització dels recursos	X	1	1
2AP02	Comunicació constant amb els actors actors en el Parc (Tècnics d'Agricultura i de Turisme...)	X	1	1
3AP03	Fomentar la creació d'una Federació de parròquies comunals	X	1	1
4AP04	Programa de seguiment d'indicadors, avaluació i mesures correctives	X	1	1
5AP05	Publicació de la memòria anual	X	1	1
			81	56,3

REALITZAT	**TOTAL**