



oficina de turisme
d'Ordino Tel: 878173



ITINERARIS AMB RAQUETES
ITINERAIRE DE RAQUETTES A NEIGE
ITINERARIO CON RAQUETAS
SNOWSHOES ITINERARY





oficina de turisme
d'Ordino Tel: 878173



Aparcament Parc natural de la vall de Sorteny– Pla de Sorteny - Refugi guardat de Sorteny

Nivell de dificultat: Fàcil

Llargada d'anada: 3 km

Desnivell de pujada: +200 m

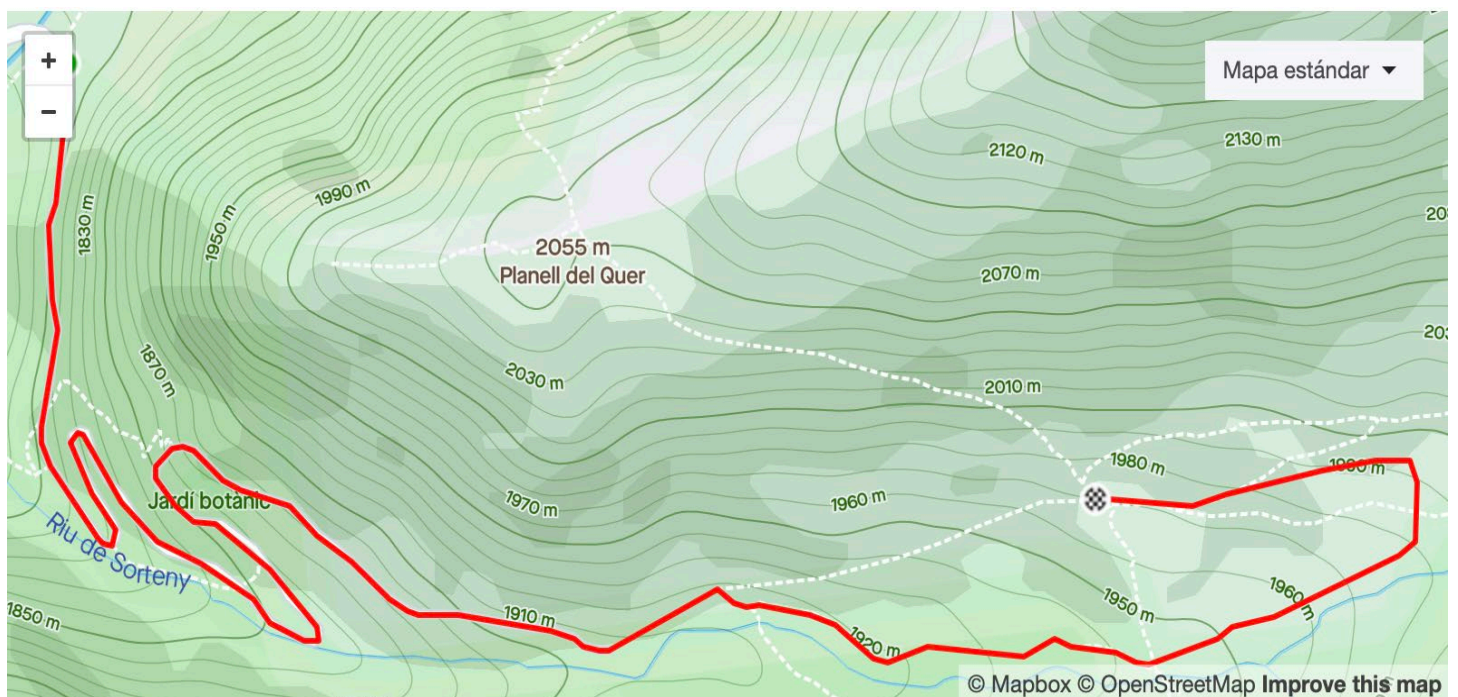
Temps del recorregut d'anada: 1h 30 min

Temps del recorregut de tornada: 1h 30 min

Descripció:

Des de l'aparcament seguirem per la pista forestal (camí ample), fins arribar a l'escultura "els Estripagecs". Tot seguint la pista arribarem al Cap dels Graus, si la neu ho permet, trobarem una tanca metàl·lica.

Pocs metres més amunt hi ha l'encreuament del camí de l'Estanyó. Sense travessar el riu de Sorteny, seguirem els rètols i les balises vermelles i blanques. Tot descobrint el Pla de Sorteny arribarem al refugi.





oficina de turisme
d'Ordino Tel: 878173



Itinéraire de raquettes à neige

Parking Parc natural vall de Sorteny– Pla de Sorteny – Refuge garde de Sorteny

Niveau de difficulté : Facile

Longueur à l'aller : 3 km

Dénivelé de montée : +200 m

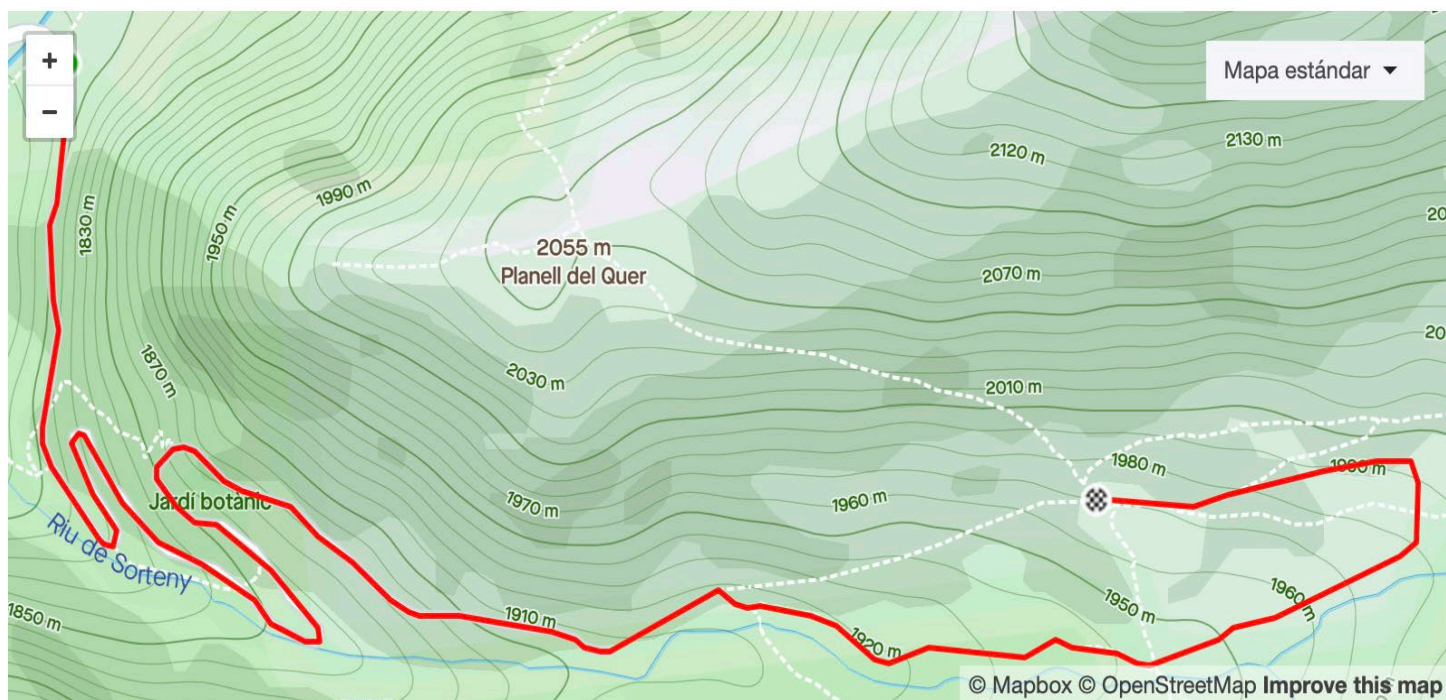
Temps du parcours aller : 1h 30 min

Temps du parcours retour : 1h 30 min

Description

Du parking, nous continuerons le long de la piste forestière (chemin large) jusqu'à la sculpture "els Estripagecs". En suivant la piste nous atteindrons le Cap dels Graus, si la neige le permet, nous trouverons une clôture métallique.

Quelques mètres plus haut on trouve la jonction du Camí de l'Estanyó. Sans traverser la rivière de Sorteny, nous suivrons les panneaux et les balises rouges et blanches. En découvrant le Pla de Sorteny nous arriverons au refuge.





oficina de turisme
d'Ordino Tel: 878173



Itinerario con raquetas

Aparcamiento Parc natural de la vall de Sorteny – Pla de Sorteny – Refugio guardado de Sorteny

Nivel de dificultad: Fácil

Longitud de ida: 3 km

Desnivel de subida: +200 m

Tiempo del recorrido de ida: 1h 30 min

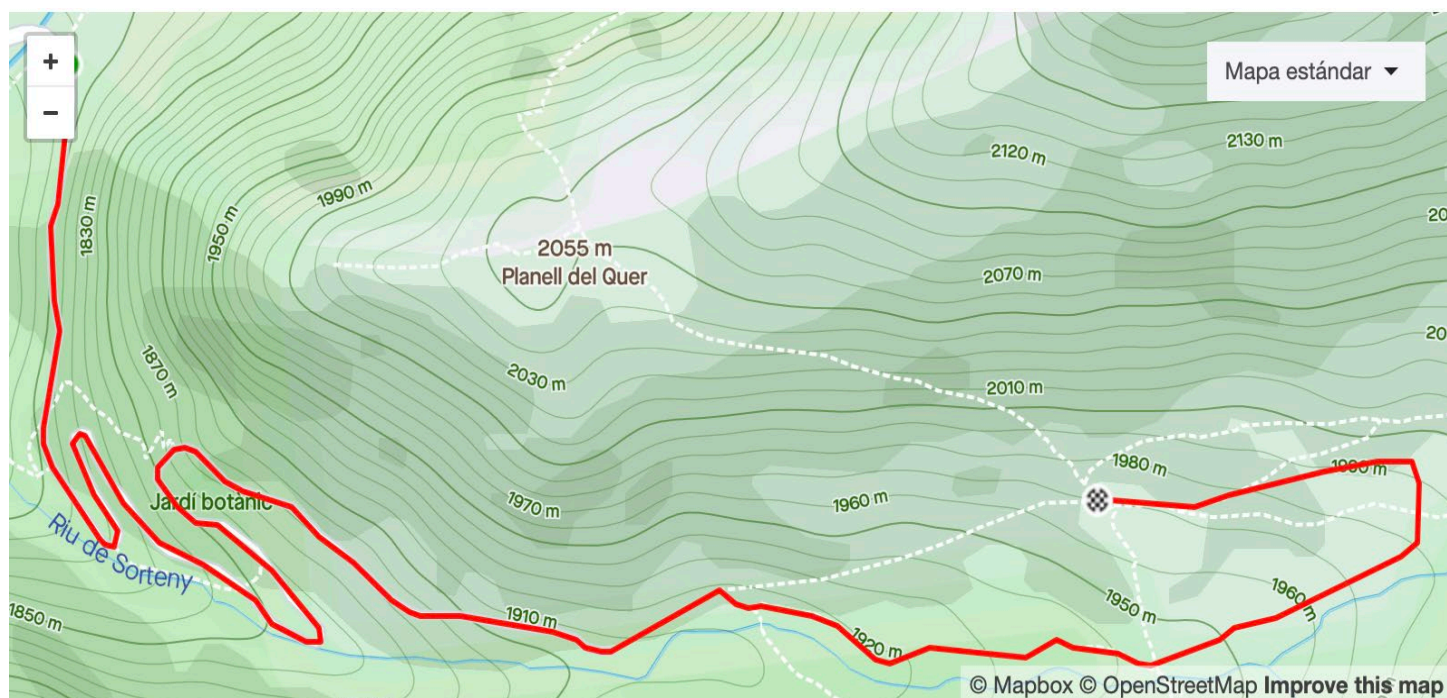
Tiempo del recorrido de vuelta: 1h 30 min

Descripción

Des del parquin seguiremos por la pista forestal (camino ancho), hasta llegar a la escultura “els Estripagecs”. Siguiendo la pista llegaremos al Cap dels Graus, si la nieve lo permite, encontraremos una valla metálica.

Pocos metros más arriba está el cruce del camino del Estanyó.

Sin cruzar el rio de Sorteny seguiremos los carteles y las balizas rojas y blancas. Descubriendo el Pla de Sorteny llegaremos al refugio.





oficina de turisme
d'Ordino Tel: 878173



Parking Parc natural de la vall de Sorteny – Pla de Sorteny – Sorteny guarded refuge

Difficulty: Easy

Length of the outward journey: 3 km

Climb: +200 m

Time of the outward journey: 1h 30 min

Return time: 1h 30 min

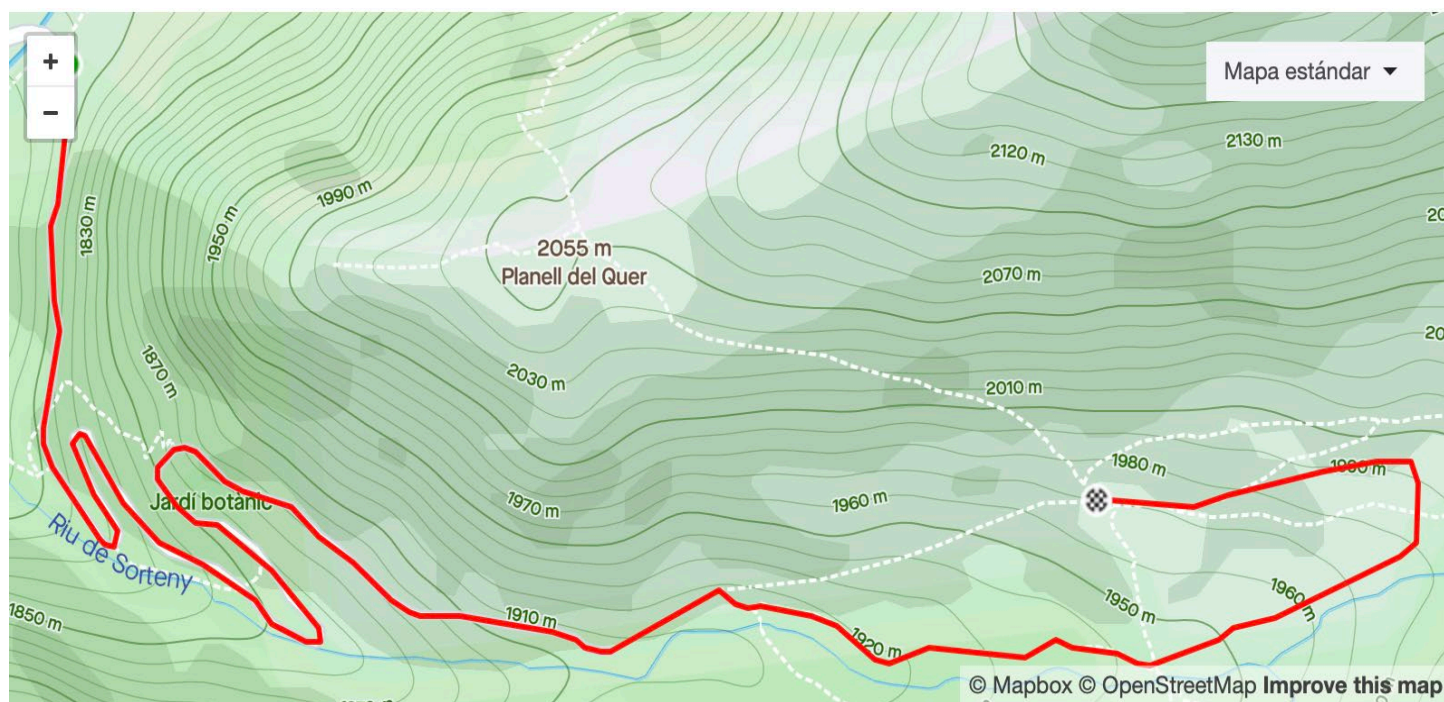
Description

From the car park we will continue along the forest track (wide path), until we reach the sculpture “els Estripagecs”. Following the track, we will arrive at Cap dels Graus, if the snow allows it, we will find a metal fence.

Few meters further up there is the Estanyó road intersection.

Without crossing Sorteny river, we will follow the signs and the red and white beacons.

Discovering Pla de Sorteny, we will arrive at the refuge.





oficina de turisme
d'Ordino Tel: 878173



Emergència 112



▶
Consulta
l'itinerari



ordino **O**



ORDINO
Reserva de biosfera