



oficina de turisme
d'Ordino Tel: 878173



ITINERARIS AMB RAQUETES
ITINERAIRE DE RAQUETTES A NEIGE
ITINERARIO CON RAQUETAS
SNOWSHOES ITINERARY





oficina de turisme
d'Ordino Tel: 878173



Itinerari amb raquetes

Aparcament Parc natural de la vall de Sorteny fins al Refugi guardat

Nivell de dificultat: Fàcil

Llargada d'anada: 2,15 km

Desnivell de pujada: +185 m

Temps del recorregut d'anada: 1h 15 min

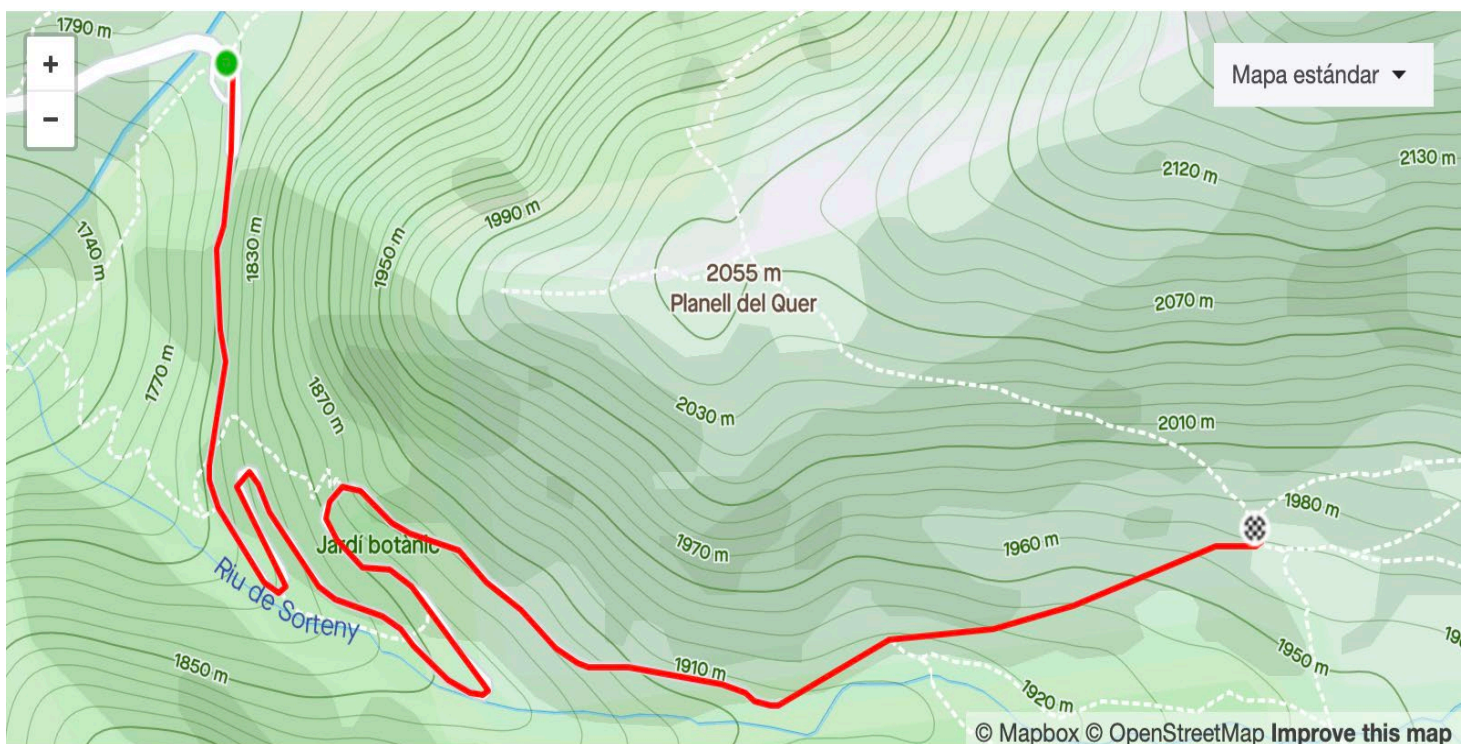
Temps del recorregut de tornada: 1h 15 min

Descripció

Des de l'aparcament seguirem per la pista forestal (camí ample), fins arribar a l'escultura "els Estrípagecs". Tot seguint la pista arribarem al Cap dels Graus, si la neu ho permet, trobarem una tanca metàl·lica. El refugi guardat Borda de Sorteny es troba metres més amunt seguint en tot moment el camí ample.

El refugi té Servei de bar restaurant amb un menú diari. Per a més informació, entreu a:

www.refugisorteny.com.





oficina de turisme
d'Ordino Tel: 878173



Itinéraire de raquettes à neige

Parking Parc natural vall de Sorteny – Refuge garde de Sorteny

Niveau de difficulté : Facile

Longueur à l'aller : 2,15 km

Dénivelé de montée : +185 m

Temps du parcours aller : 1h 15 min

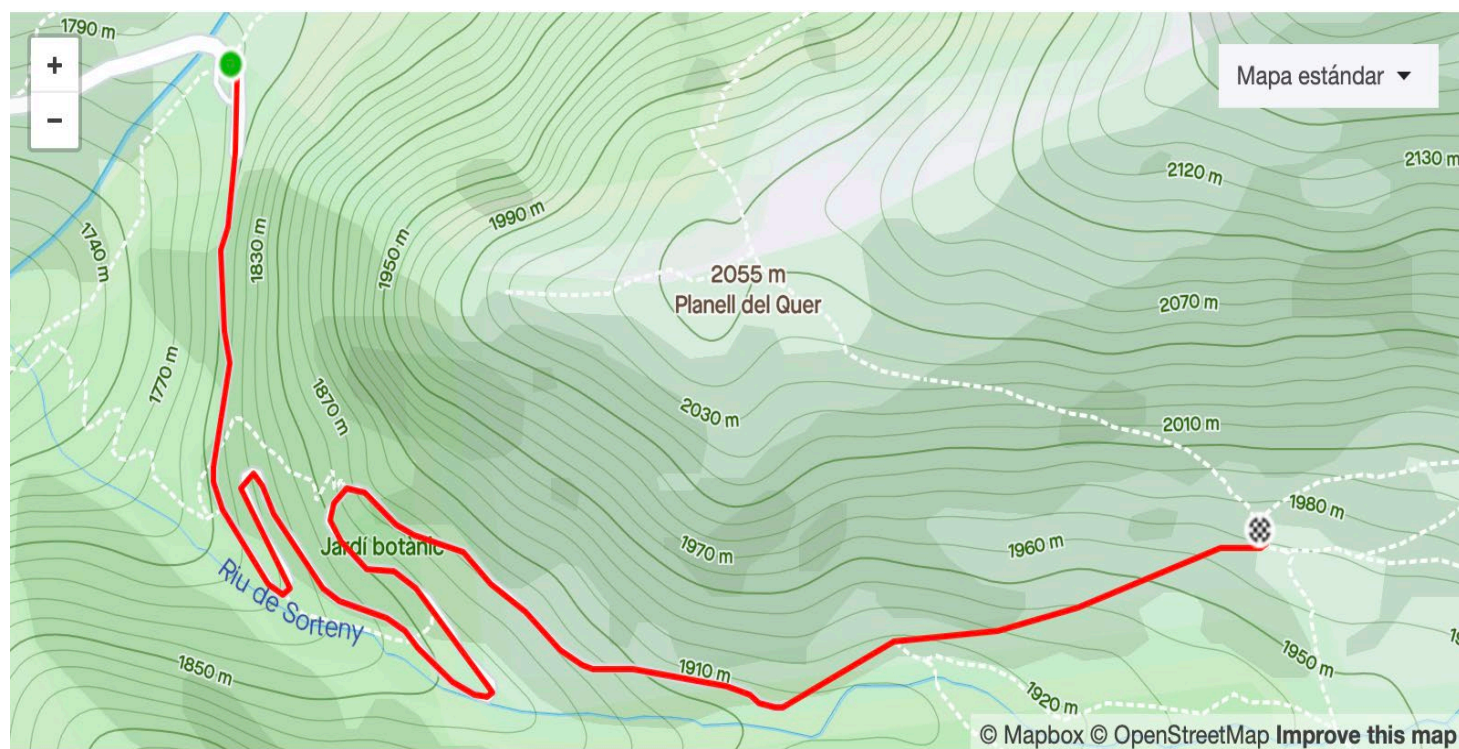
Temps du parcours retour : 1h 15 min

Description

Du parking, nous continuerons le long de la piste forestière (chemin large) jusqu'à la sculpture "els Estripagecs". En suivant la piste nous atteindrons le Cap dels Graus, et si la neige le permet, nous trouverons une clôture métallique. Le refuge gardé de la Borda de Sorteny est plus loin, quelques mètres tout en suivant le chemin.

Le refuge dispose d'un service de bar-restaurant avec un menu du jour. Pour plus d'informations, rendez-vous sur : www.refugisorteny.com.

Le retour se fait par le même chemin.





oficina de turisme
d'Ordino Tel: 878173



Aparcamiento Parque natural del valle de Sorteny – Refugio guardado de Sorteny

Nivel de dificultad: Fácil

Longitud de ida: 2,15 km

Desnivel de subida: +185 m

Tiempo del recorrido de ida: 1h 15 min

Tiempo del recorrido de vuelta: 1h 15 min

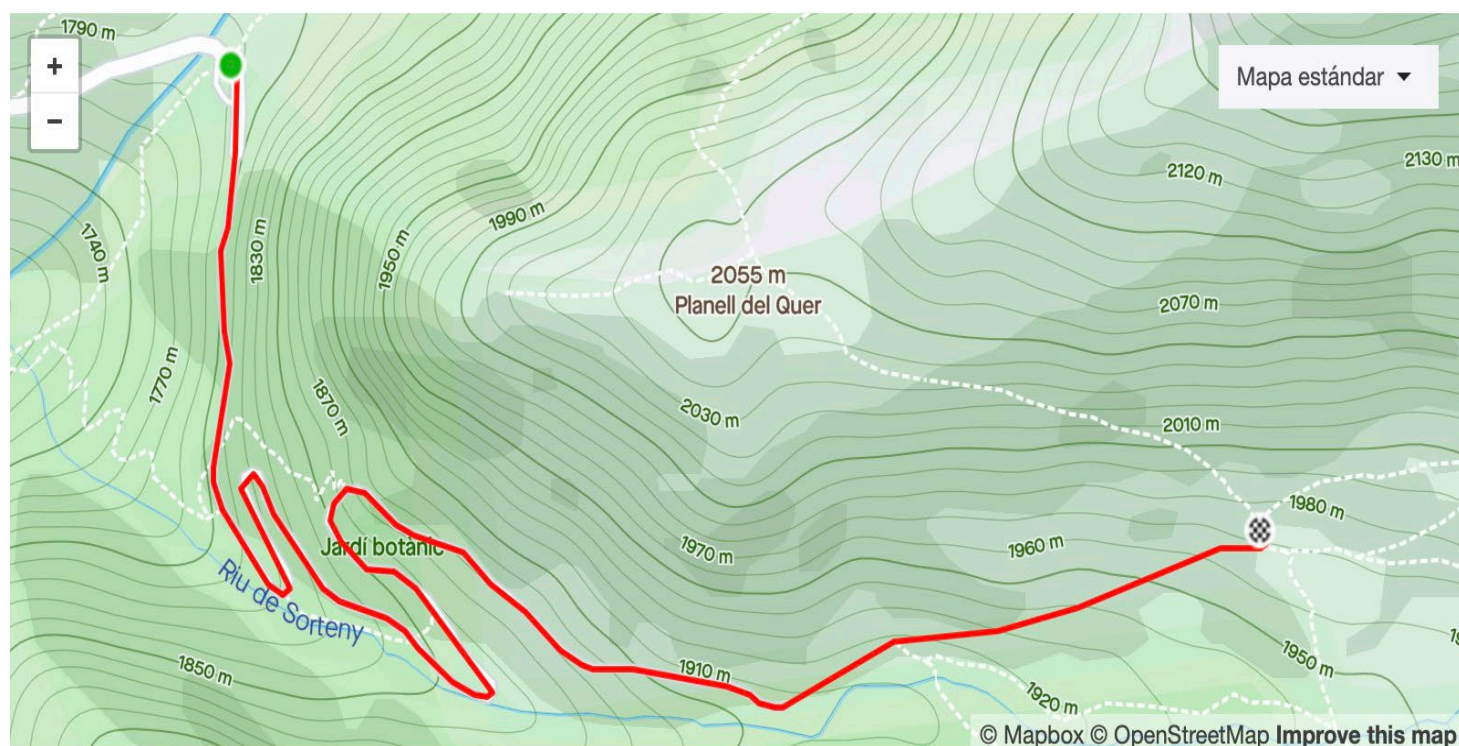
Descripción

Des del parquin seguiremos por la pista forestal (camino ancho), hasta llegar a la escultura "els Estripagecs". Siguiendo la pista llegaremos al Cap dels Graus, si la nieve lo permite, encontraremos una valla metálica. El refugio guardado Borda de Sorteny se encuentra unos metros más arriba siguiendo en todo momento el camino ancho.

El refugio tiene servicio de bar restaurante con un menú diario.

Para más información, entrad a: www.refugisorteny.com.

La vuelta se realiza por el mismo camino.





oficina de turisme
d'Ordino Tel: 878173



Snowshoes itinerary

Parking Canya de la Rabassa – Sorteny guarded refuge

Difficulty: Easy

Length of the outward journey: 2,15 km

Climb: +185 m

Time of the outward journey: 1h 15 min

Return time: 1h 15 min

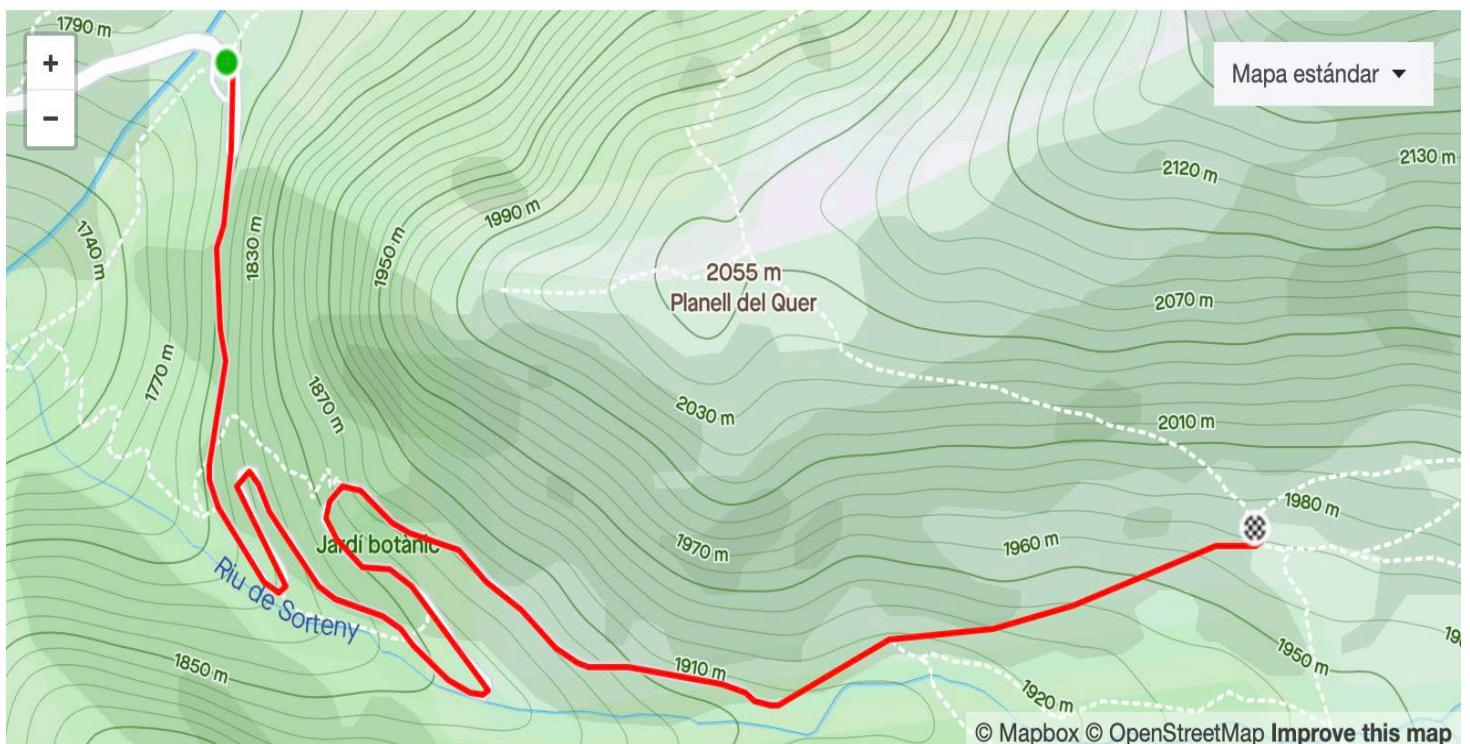
Description

From the car park we will continue along the forest track (wide path), until we reach the sculpture "els Estrípagecs". Following the track, we will arrive at Cap dels Graus, if the snow allows it, we will find a metal fence. The Borda de Sorteny guarded refuge is located few meters higher, following the wide path all the time.

The refuge has a bar-restaurant service with a daily menu. For further information, go to:

www.refugisorteny.com

Go back the same way we came.





oficina de turisme
d'Ordino Tel: 878173



SKIMO RAQUETES



Refugi Guardat Borda de Sorteny

Temps anada	1h 15min
Dificultat	Fàcil
Llargada	2,15 km
Desnivell +	+ 185 m

Emergència 112 

Consulta l'itinerari 

ordino  

Emergència 112



Consulta
l'itinerari



ordino 

