




oficina de turisme
d'Ordino Tel: 878173



CIRCUITS D'ESQUÍ DE MUNTANYA
CIRCUITS DE SKI DE MONTAGNE
CIRCUITOS DE ESQUÍ DE MONTAÑA
MOUNTAIN SKIING CIRCUITS





oficina de turisme
d'Ordino Tel: 878173



Aparcament Parc Natural de la Vall de Sorteny Estany de l'Estanyó

Nivell de dificultat: Mitjà

Distància d'anada: 3,6 km

Desnivell de pujada: +558 m

Temps del recorregut d'anada: 2h

Temps del recorregut de tornada: 2 h

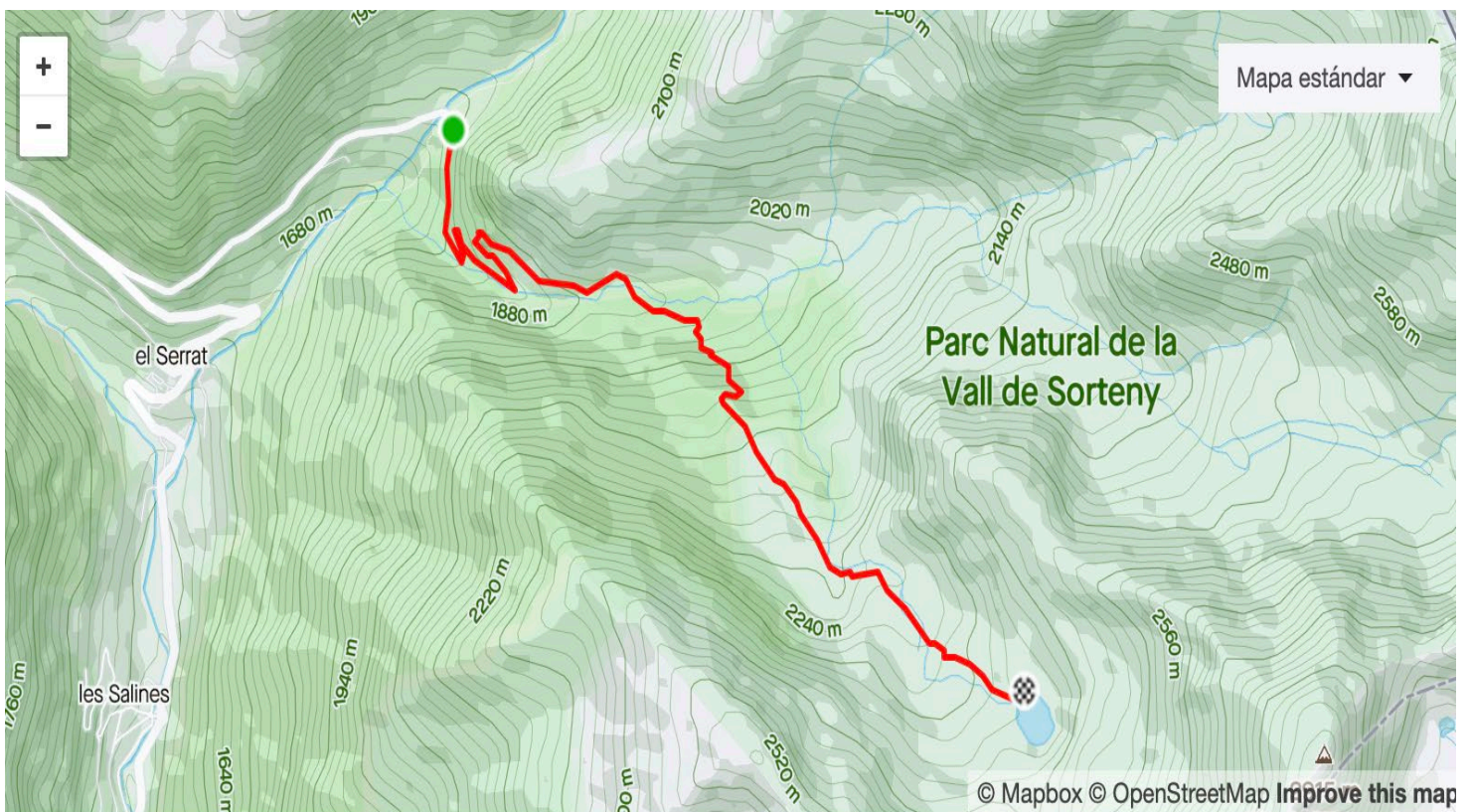
Descripció:

Des de l'aparcament seguirem per la pista forestal (camí ample), fins a arribar a l'escultura "els Estrípagecs". Tot seguint la pista arribarem al Cap dels Graus, si la neu ho permet, trobarem una tanca metàl·lica. Pocs metres més amunt hi ha l'encreuament del camí de l'Estanyó. Travessarem el riu pel pont i, paral·lels al riu, avançarem fins a una petita clariana. Tot seguit agafarem una direcció sud, fent marrades superarem el bosc de l'obaga, fins arribar a la pleta del LLomar. Amb el pendent molt més suau, arribarem a l'estret de l'Estanyó.

Després de travessar el riu de l'Estanyó per una palanca, haurem de superar l'última costa abans d'arribar a l' Estany de l'Estanyó.

Segurament estarà gelat i recobert de neu. La seva forma circular ens indicarà que estem al final del trajecte.

La tornada es fa pel mateix camí.





oficina de turisme
d'Ordino Tel: 878173



Parking Parc Naturel de la Valle de Sorteny - Lac de l'Estanyó

Niveau de difficulté : Moyen

Longueur à l'aller : 3,6 km

Dénivelé de montée : +558 m

Temps du parcours aller : 2h

Temps du parcours retour : 2h

Description

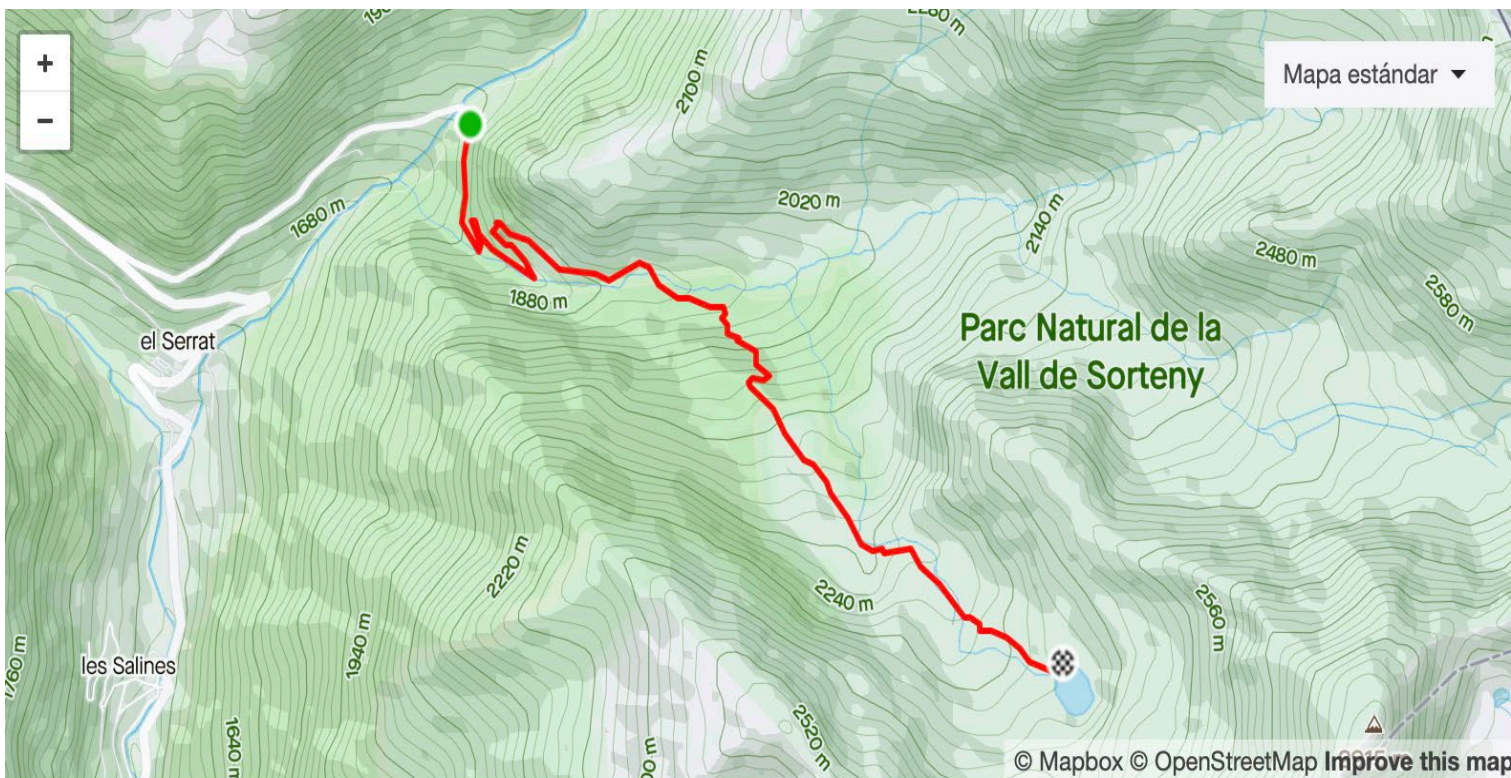
Du parking, nous continuerons le long de la piste forestière (chemin large) jusqu'à la sculpture "els Estripagecs".

En suivant la piste, nous atteindrons Cap dels Graus, si la neige le permet, nous trouverons une clôture métallique. Quelques mètres plus haut, on trouve le carrefour du chemin de l'Estanyó. On doit traverser la rivière de Sorteny par le pont, parallèle à la rivière, on arriverait jusqu'à une petite clairière. Tout de suite on suivra vers le sud, en faisant des marrades jusqu'au Bosc de l'Obaga et avec une montée on arrive au plateau de Llomar.

Avec moins de difficulté on arrivera au détroit de l'Estanyó. Il faudra traverser la rivière, une autre fois, et faire une dernière montée avant d'arriver au lac.

Il sera probablement gelé et recouvert de neige. Sa forme circulaire indiquera que nous sommes à la fin du voyage.

Le retour se fait par le même chemin.





oficina de turisme
d'Ordino Tel: 878173



Aparcamiento del Parque natural del Valle de Sorteny - Lago del Estanyó

Nivel de dificultad: Medio

Longitud de ida: 3,6 km

Desnivel de subida: +558 m

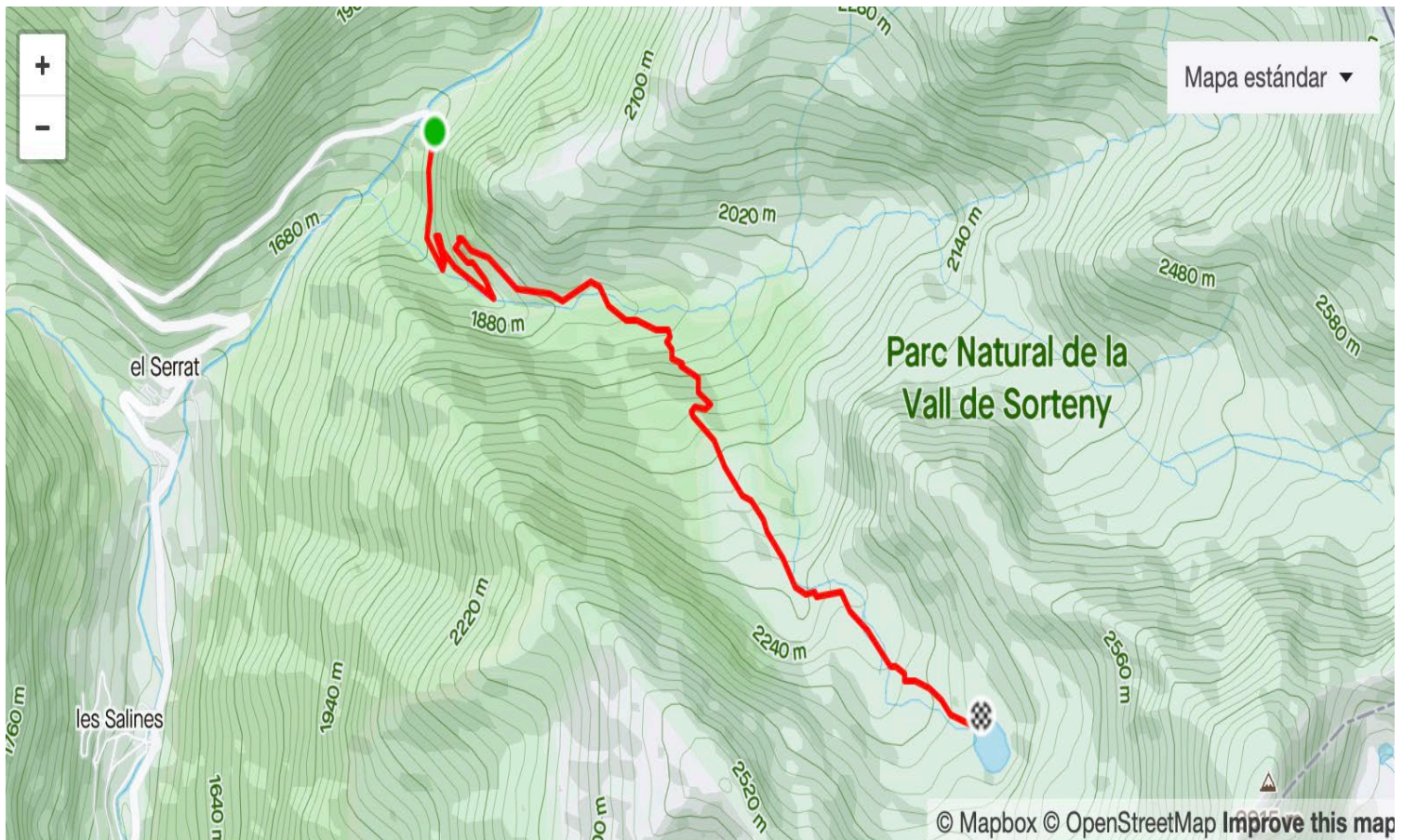
Tiempo del recorrido de ida: 2h

Tiempo del recorrido de vuelta: 2h

Descripción

Des del aparcamiento seguiremos por la pista forestal (camino ancho), hasta llegar a la escultura "els Estripages". Siguiendo la pista llegaremos al Cap dels Graus, si la nieve lo permite, encontraremos una valla metálica. Pocos metros más arriba se encuentra el cruce del camino del Estanyó. Atravesaremos el río por el puente y, paralelos al río, avanzaremos hasta un pequeño claro. A continuación, tomaremos dirección sur, dando rodeos superaremos el bosque de la Obaga, hasta llegar a la cerca del Lomar. Con la pendiente mucho más suave, llegaremos al estrecho del Estanyó. Después de atravesar el río del Estanyó por una palanca, deberemos superar la última cuesta antes de llegar al lago del Estanyó. Seguramente estará helado y recubierto de nieve. Su forma circular nos indicará que estamos al final del trayecto.

La vuelta se realiza por el mi





oficina de turisme
d'Ordino Tel: 878173



Car Park Sorteny Natural Park to Estanyó lake

Difficulty: Medium

Length of the outward journey: 3,6 km

Climb: +558 m

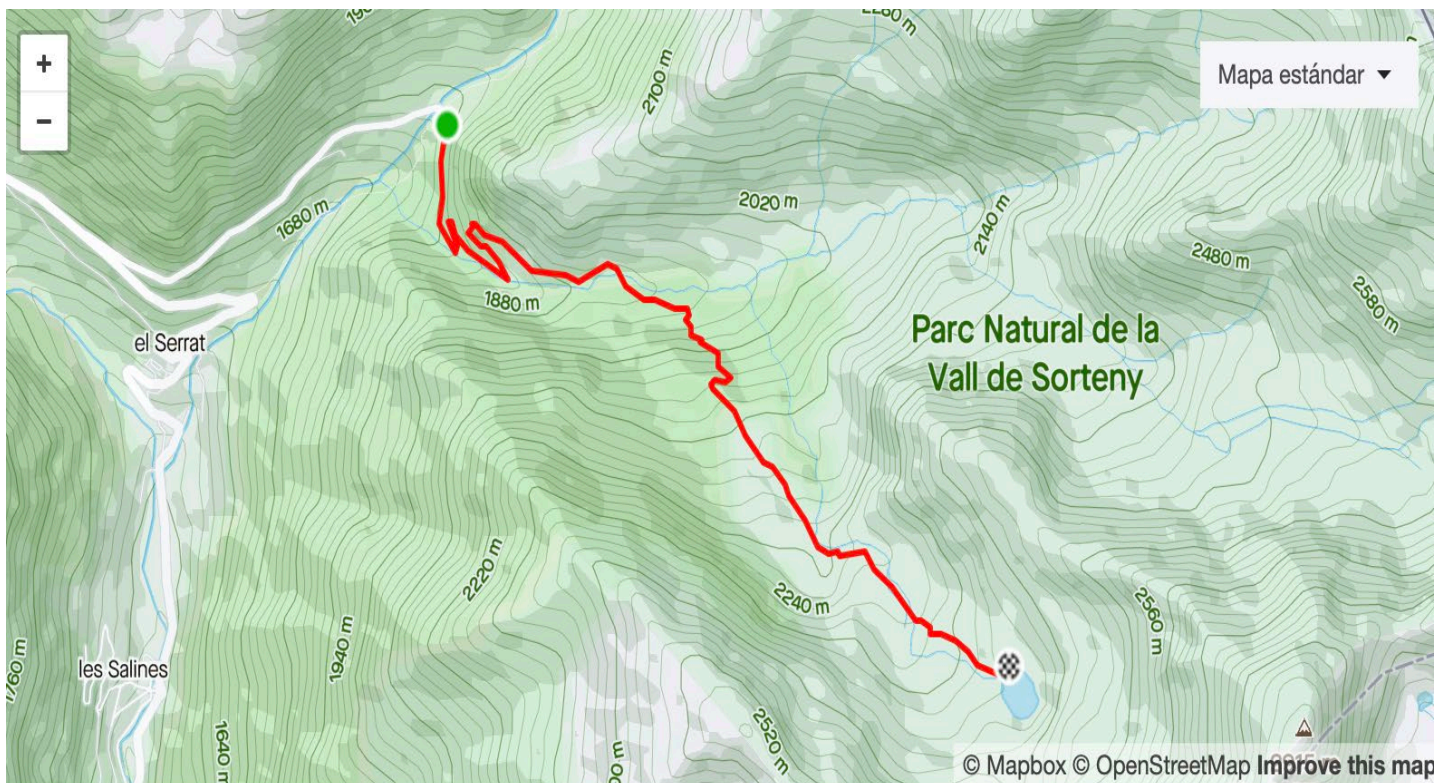
Time of the outward journey: 2h

Return time: 2h

Description

From the car park we will continue along the forest track (wide path) until we reach the "Estripagecs" sculpture. Following the track, we will reach Cap dels Graus, if the snow allows it, we will find a metal fence. Few meters higher there is a crossroad, which connect the Estanyó path. We will cross the river by the bridge and, parallel to the river, we will advance until a small clearing.

Then we will take a southerly direction, making roundabouts we will pass the shady forest (Bosc de l'Obaga), until we reach the L'omar plateau. With a much gentler slope, we will reach the Estanyó Strait. After crossing the Estanyó river by a lever, we will have to cross the last coast before reaching the Estanyó lake. It will probably be frozen and covered in snow. Its circular shape will indicate that we are at the end of the journey





oficina de turisme
d'Ordino Tel: 878173



SKIMO



Estany de l'Estanyó

Temps anada	2h
Dificultat	Mig
Llargada	3,6 km
Desnivell +	+ 558 m

Emergència 112



Consulta
l'itinerari



Emergència 112



Consulta
l'itinerari

